









Bebauungsplan "Linacher Weg"

M 1 : 500

Zeichenerklärung:

-  Gewerbegebiet
-  Verkehrsfläche
-  Verkehrsgrünfläche
-  freizuhaltende Sichtfläche
-  räumlicher Geltungsbereich
-  Baugrenze
-  Leitungen

 Flächen für Stromversorgung

Baugebiet	Zahl der Vollgeschosse
Grundflächenzahl	Geschossflächenzahl
Baumassenzahl	o = offene Bauweise

DN = Dachneigung
Dachform = SD, PD, FD



STADT **FURTWANGEN** IM SCHWARZWALD

Stadterwaltung
Marktplatz 4
78120 Furtwangen im Schwarzwald
stadt@furtwangen.de

Anlage:		Plan-Nr.:
Sozialteil	Spezialteil	Besult
M. Umbire	M. Umbire	
11.07.2016	11.07.2016	

Maßstab:
1 : 1000

Bebauungsplan
Gewerbegebiet Linacher Weg



[Handwritten signature]



Bürgermeister

Furtwangen
im Schwarzwald
15.08.16