








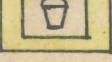




BEBAUUNGSPLAN "BÜHLHOF"
 DER STADT FURTWANGEN


2. VEREINFACHTE ÄNDERUNG GEM. § 13 BBAUG.

GESTALTUNGSPLAN MST. 1:1000


ERLÄUTERUNGEN

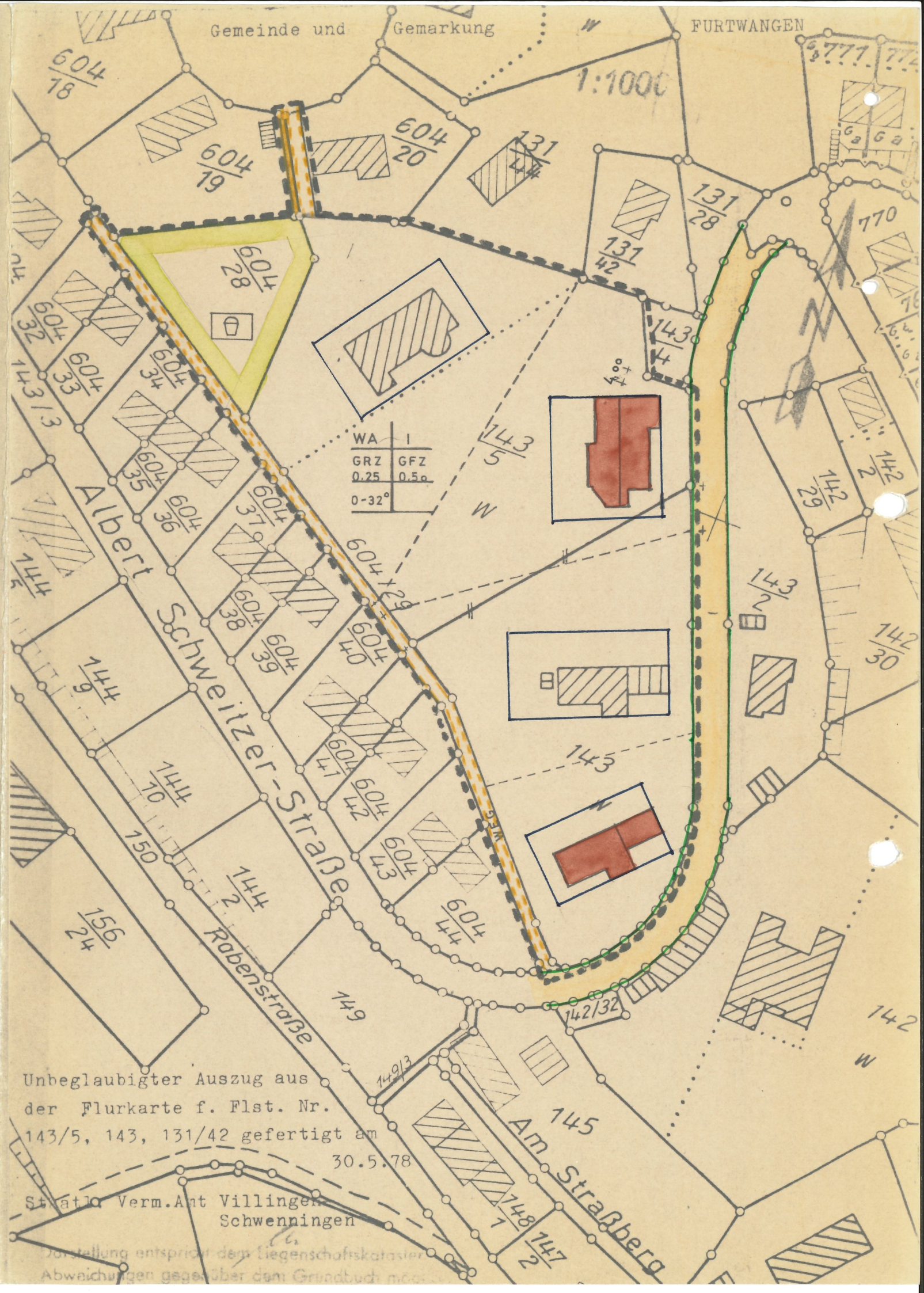
-  BESTEHENDE GEBÄUDE
 -  NEUE GEBÄUDE
 -  ÖFFENTLICHE STRASSENFLÄCHEN
 -  BESTEHENDE GRENZEN
 -  NEUE GRENZEN
 -  BAULINIE
 -  BAUGRENZE
 -  STRASSENBEGRENZUNGSLINIE
 -  ABGRENZUNG DES ÄNDERUNGSGEBIETES
 -  SPIELPLATZ
-
- | | | | | | |
|------------------|---|----------|-----|------------------------|------------|
| BAUGEBIET | <table border="1" style="font-size: small;"><tr><td>WA</td><td>I</td></tr></table> | WA | I | ZAHL DER VOLLGESCHOSSE | ① ZWINGEND |
| WA | I | | | | |
| GRUNDFLÄCHENZAHL | <table border="1" style="font-size: small;"><tr><td>GRZ</td><td>GFZ</td></tr></table> | GRZ | GFZ | GESCHOSSFLÄCHENZAHL | |
| GRZ | GFZ | | | | |
| DACHNEIGUNG | 0-32° ° | BAUWEISE | | | |
-
-  ABGRENZUNG UNTERSCHIEDLICHER NUTZUNG
 -  GEH- U. FAHRRECHT GEM. § 9. ABS. 1. NR. 2. BBAUG.

FURTWANGEN, den 23. Januar 1979

PLANFERTIGER:

 STADTBAUAMT



GEMEINDERAT:

 HERB, BÜRGERMEISTER:



Unbeglaubigter Auszug aus
 der Flurkarte f. Flst. Nr.
 143/5, 143, 131/42 gefertigt am
 30.5.78

Stadt. Verm. Amt Villingen
 Schweningen










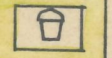
Darstellung entspricht dem Liegenschaftskataster
 Abweichungen gegenüber dem Grundbuch...

BEBAUUNGSPLAN "BÜHLHOF"
DER STADT FURTWANGEN


2. VEREINFACHTE ÄNDERUNG GEM. § 13 BBAUG.

STRASSEN- u. BAUFLUCHTENPLAN MST. 1:1000

ERLÄUTERUNGEN

-  BESTEHENDE GEBÄUDE
-  NEUE GEBÄUDE
-  ÖFFENTLICHE STRASSENFLÄCHEN
-  BESTEHENDE GRENZEN
-  NEUE GRENZEN
-  BAULINIE
-  BAUGRENZE
-  STRASSENBEGRENZUNGSLINIE
-  ABGRENZUNG DES ÄNDERUNGSGEBIETES
-  SPIELPLATZ

BAUGEBIET	WA	1	ZAHL DER VOLLGESCHOSSE	① ZWINGEND
GRUNDFLÄCHENZAHL	GRZ	GFZ	GESCHOSSFLÄCHENZAHL	
DACHNEIGUNG	0-32°	°	BAUWEISE	

-  ABGRENZUNG UNTERSCHIEDLICHER NUTZUNG
-  GEH- U. FAHRRECHT GEM. § 9. ABS. 1. NR. 2. BBAUG.

FURTWANGEN, den 23. Januar 1979

PLANFERTIGER:

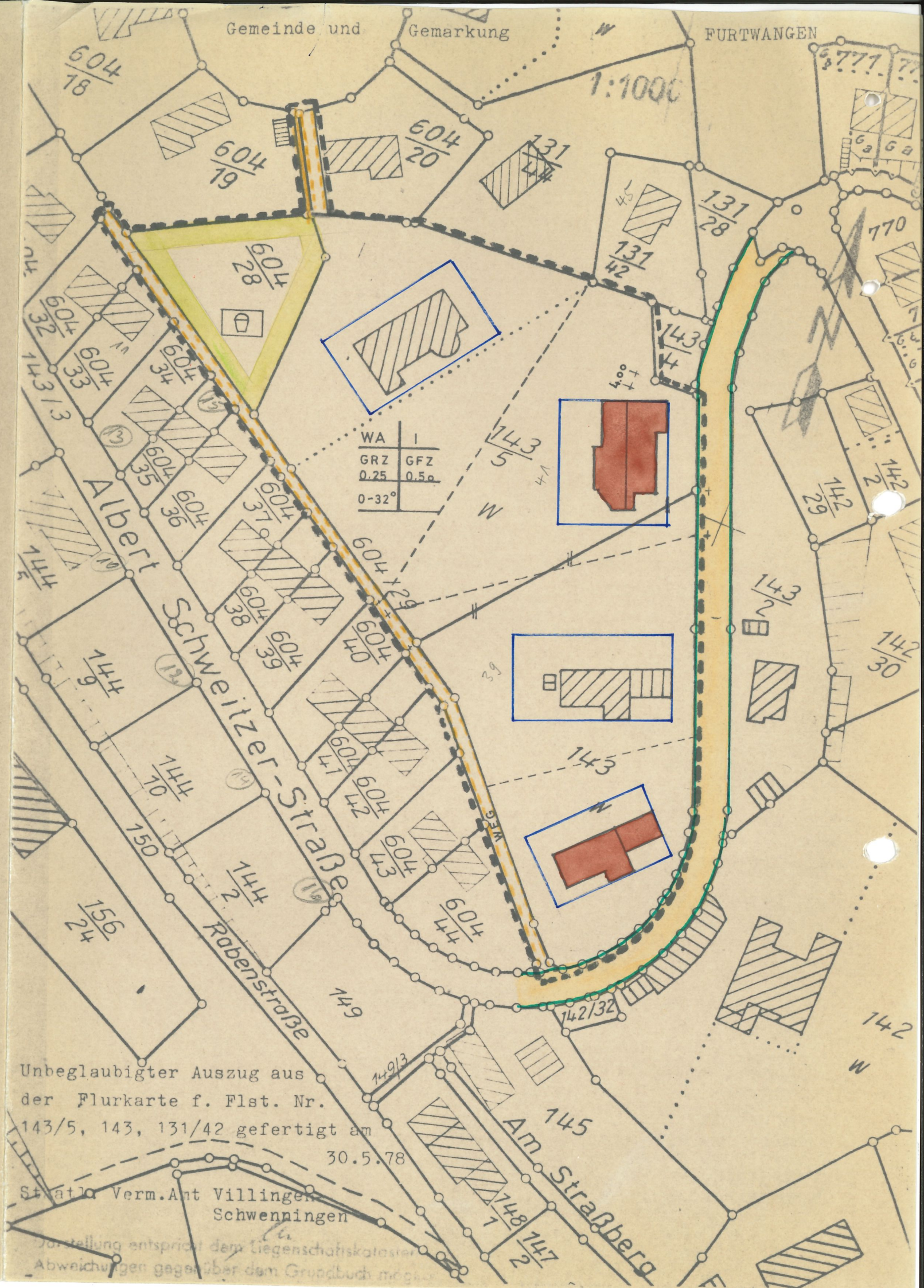
STADTBAUAMT

rechtsverbindlich seit dem 8. Februar 1979



GEMEINDERAT:

HERB, BÜRGERMEISTER:



Unbeglaubigter Auszug aus
der Flurkarte f. Flst. Nr.
143/5, 143, 131/42 gefertigt am
30.5.78

Stadt- u. Verm. Amt Villingen
Schwenningen

Darstellung entspricht dem Liegenschaftskataster
Abweichungen gegenüber dem Grundbuch möglich