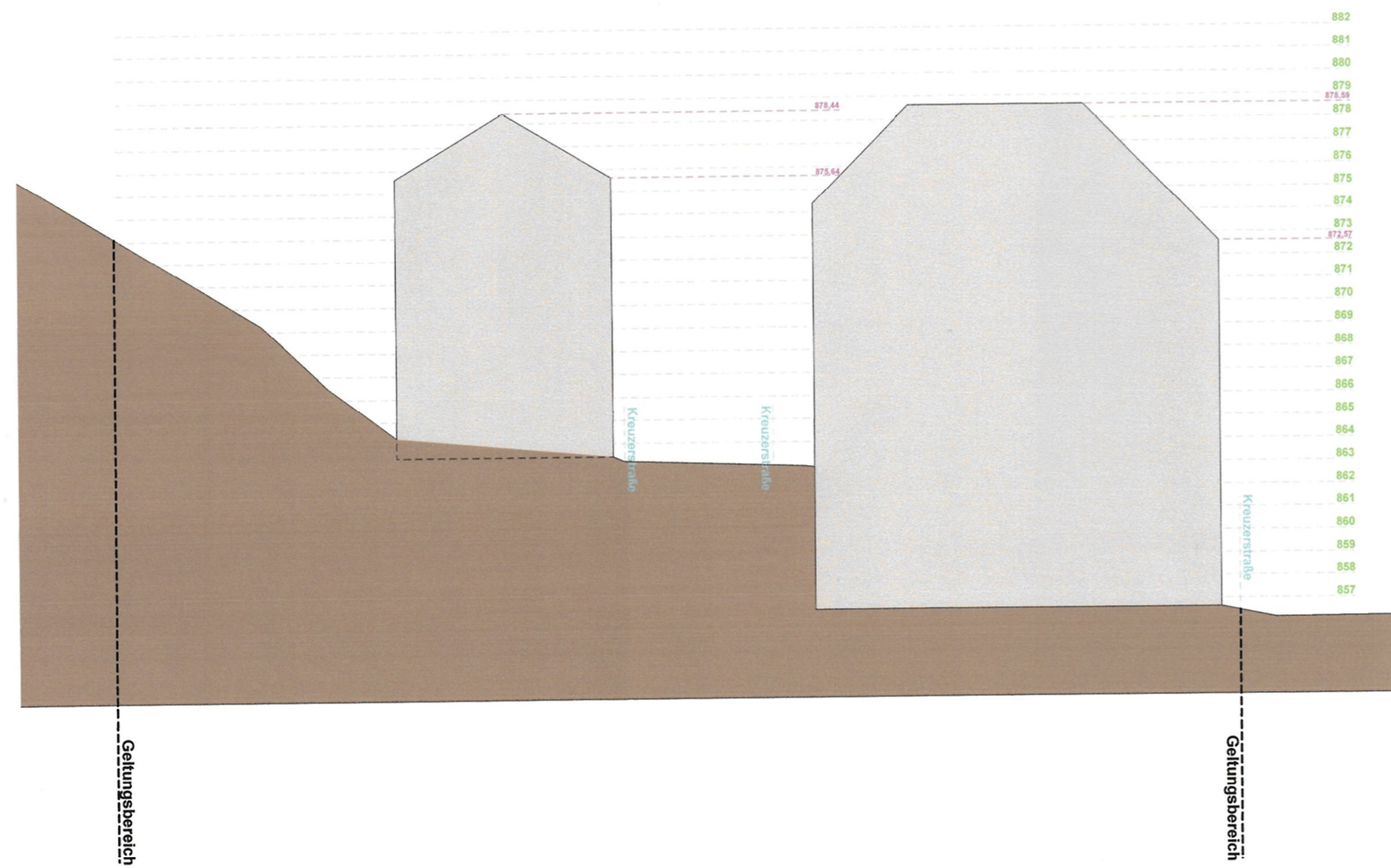
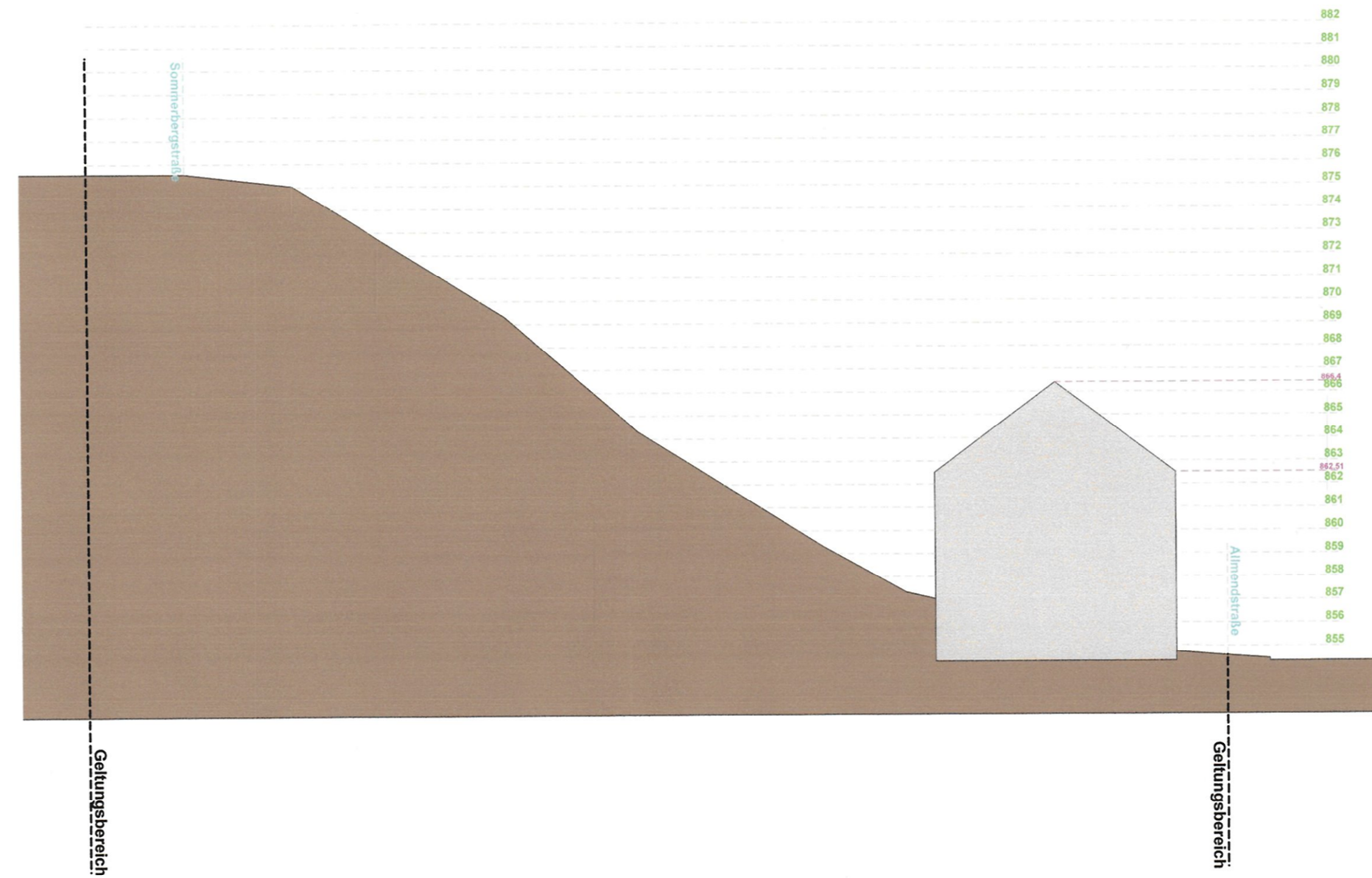


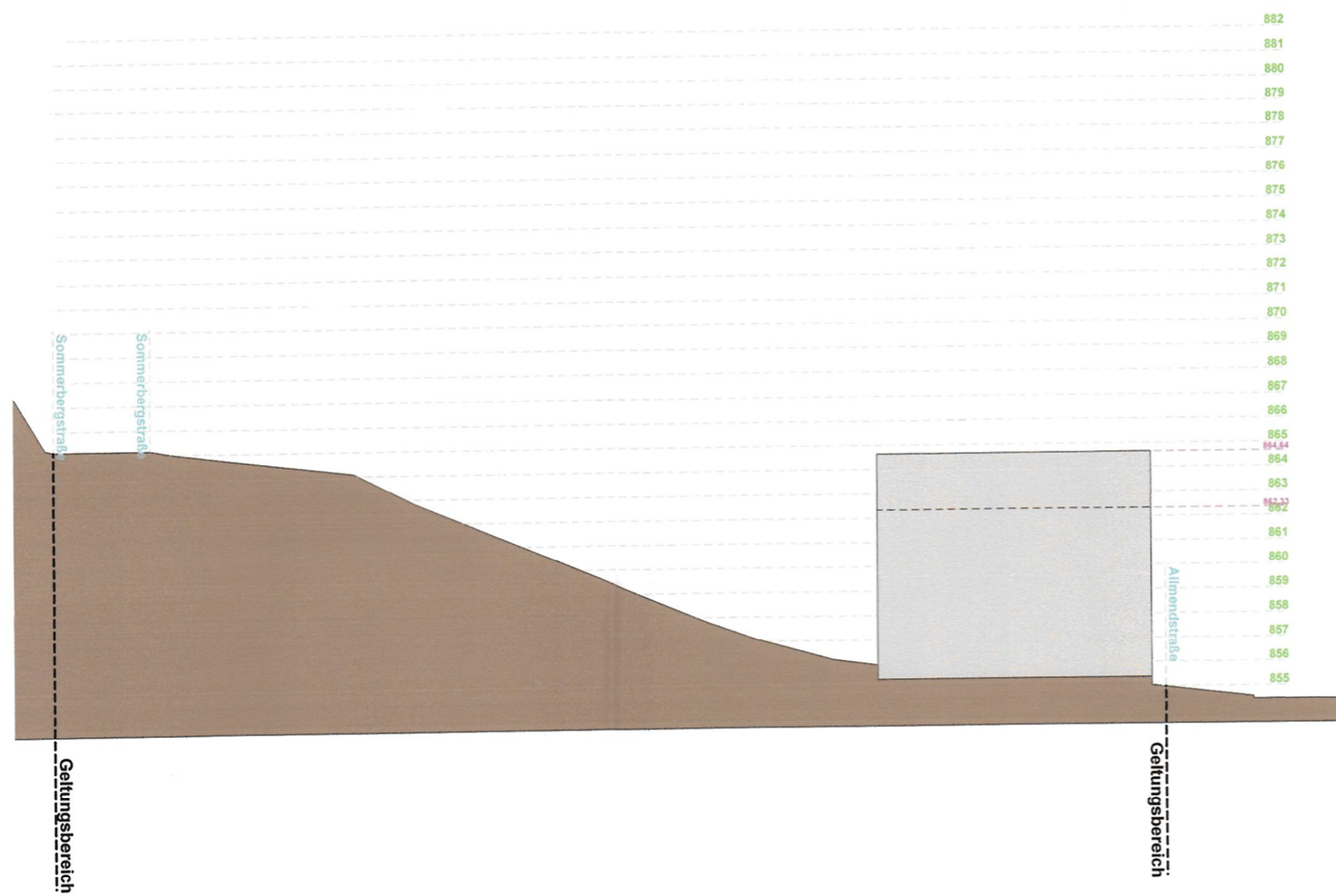
Schnitt A-A M1:200



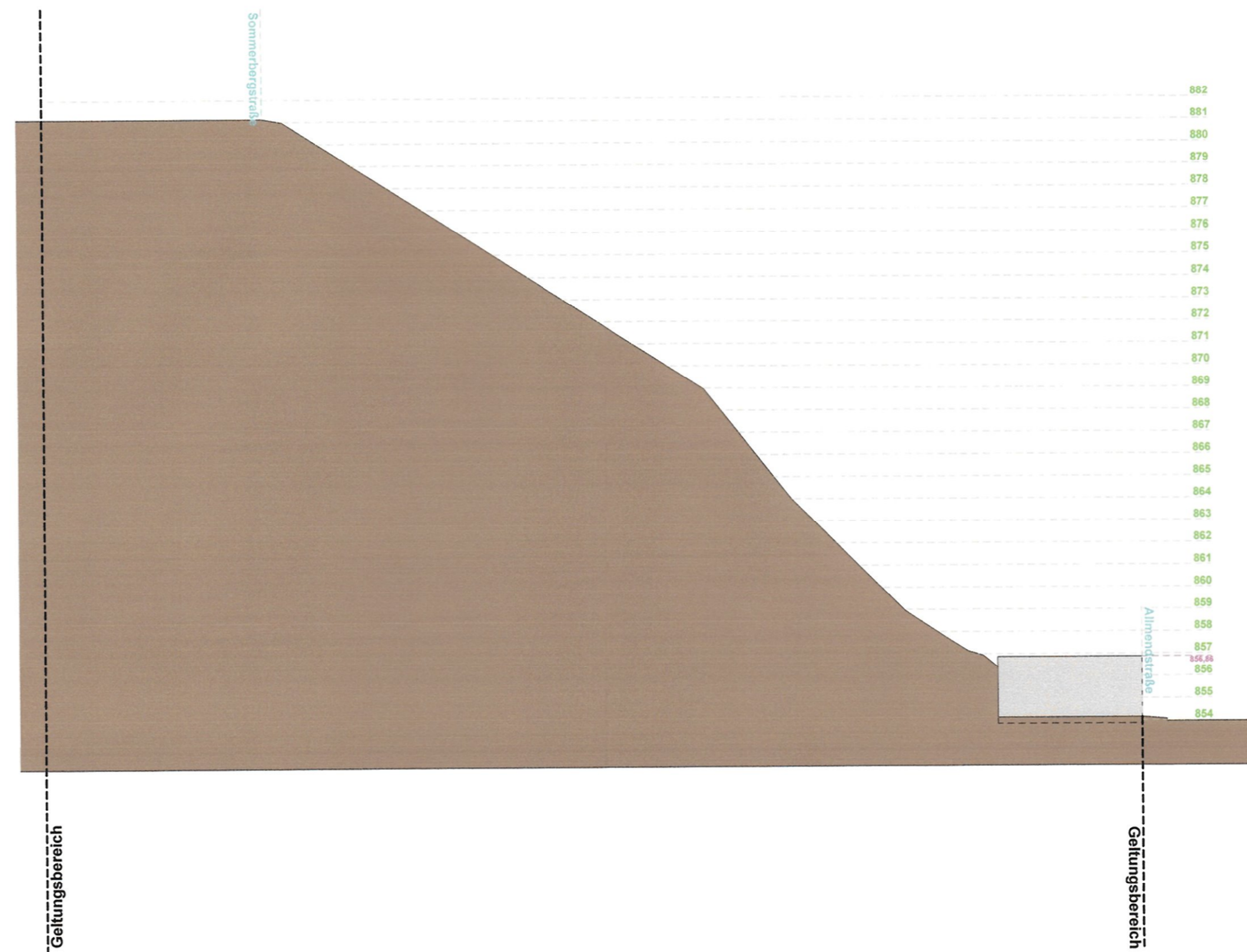
Schnitt C-C M1:200



Schnitt B-B M1:200



Schnitt D-D M1:200



LEGENDE:

1. Überbaubare Grundstücksfläche

- Überbaubare Fläche
- Baugrenze
- Baulinie

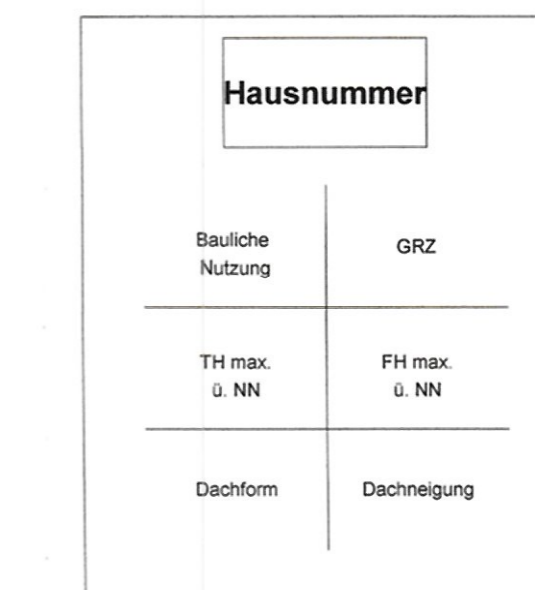
2. Sonstige Darstellungen und Festsetzungen

- Grenze des räumlichen Geltungsbereiches des Bebauungsplanes
- Geltungsbereich des angrenzenden Bebauungsplans
- Flächen für Versorgungsanlagen "Elektrizität"
- Umgrenzung von Flächen für Nebenanlagen
- Bau- und Kunstdenkmale
- Stellplätze / Gemeinschaftstellplätze
- Stellung bauliche Anlagen (Hauptfirstrichtung)
- private Grünflächen
- Fläche für Wald
- Bestehende Gebäude
- öffentliche Verkehrsflächen
- abgrenzung für Nutzungsschablonen (Rössleplatz 6)

3. Art der baulichen Nutzung

- WB** besonderes Wohngebiet

4. Nutzungsschablone



Stadt Furtwangen Am Marktplatz 4 78120 Furtwangen	
Bebauungsplan "Allmendstraße / Sommerberg" Teil A : 2	geändert am: _____ gezeichnet von: _____ gezeichnet durch: _____ Maßstab: 1:200

Stadt Furtwangen, 12. November 2019

Bürgermeister Josef Herdner: **12. NOV. 2019**

Josef Herdner
Bürgermeister

am strasberg 1
78120 furtwangen
tel 07723 - 9199-30
fax 07723 - 919952
info@architekt-messmer.de
www.architekt-messmer.de

architekturbüro poldi messmer freier architekt