

Ilben

ST. SCHWEITZERSTR.

Am Straßberg

Ilbenstraße

ILBENBACH

HS-KABEL

GE VI

0.8 (24)

GE VI

0.8 (24)

WA

0.4 (08)

30 0








PRIVAT

Zeichenerklärung  
 - - - - - nicht grundbuchmäßige Grenze

1:1000








# ZEICHENERKLÄRUNG :

-  GRENZE DES BEBAUUNGSPLANES
-  ABGRENZUNG UNTERSCHIEDL. NUTZUNG
-  BAUGRENZE
-  UMGRENZUNG DER FLÄCHE, BEI DEREN BEBAUUNG BESONDERE BAULICHE VORKEHRUNGEN IM HINBLICK AUF EMISSION ERFORDERLICH SIND
-  GEHWEG  
STRASSENVERKEHRSFLÄCHE
-  GEWERBEGEBIET
-  ALLGEM. WOHNGEBIET

## FÜLLSCHEMA DER NUTZUNGSSCHABLONE

BAUGEBIET	ZAHL DER VOLLGESCH.
GRUNDFLÄCHENZAHL	GESCH.-FLÄCHENZAHL
DACHNEIGUNG	BAUWEISE

# ANLAGE 4

-  VORH. ELT-FREILEITUNG 15'000 V (WIRD AUFGEHOBEN)
-  VORH. ELT-FREILEITUNG 380 V (WIRD AUFGEHOBEN)
-  GEPL. ELT.-ERDKABEL 380 V
-  VORH. ABWASSERLEITUNG
-  ILBENBACH TEILS VERDOHLT, LEITUNGSRECHT ZUGUNSTEN TEILS OFFEN DER STADT FURTWANGEN

# BEBAUUNGSPLAN 1:10000 GEWANN ILBEN II

FURTWANGEN, DEN 9. JANUAR 1973

PLANER :

DIPL.-ING. TONI HULLER  
+ EKKHARD BANZHAF  
FREIARCHITECTEN  
78 FREIBURG, ETTENHEIMER STR. 12



GEMEINDERAT:

FRANK, BÜRGERMEISTER